









# Schulwegeplan Uhlandschule

-  Hauptverkehrsstraße
-  Tempo 30 Zone
-  Verkehrsberuhigter Bereich
-  Fußgängerampel
-  Zebrastreifen
-  Mittelinsel
-  Schule
-  Wegempfehlung



Grundlage: Amtlicher Stadtplan (Stand: Januar 2008)

