INTRODUCTIE

Beste lezer,

Op 24 maart 2020 stond er een inloopbijeenkomst over de Hoenwaard gepland. Tijdens deze inloopbijeenkomst wilden wij u informeren over de voortgang van de Levendige Hoenwaard. Helaas kon deze inloopbijeenkomst in verband met de recente ontwikkelingen rondom het Coronavirus, niet doorgaan. Het is voor de buitenwereld een hele tijd stilgeweest, maar achter de schermen is er met de bestuurlijke begeleidingsgroep en werkgroep hard gewerkt. Om u toch gedeeltelijk te kunnen informeren over de voortgang van de Levendige Hoenwaard hebben wij nu dit document opgesteld.

In dit document blikken wij kort met u terug op het proces tot nu toe en vertellen wij u hoe wij de Levendige Hoenwaard aan het concretiseren zijn richting een gebiedsplan.

Achter de schermen zijn wij druk bezig met het creëren van kaart- en ander beeldmateriaal om het uiteindelijke gebiedsplan toe te lichten. Het is echter lastig om deze beelden met u via deze weg te delen, omdat wij zo te weinig toelichting kunnen bieden. Vandaar dat wij op dit moment een impressie geven hoe aan het gebiedsplan gewerkt wordt. We schetsen een doorkijk naar de kansen voor de toekomst van het gebied.

De gedetailleerdere plannen zullen wij u wanneer de omstandigheden het weer toelaten op een andere manier presenteren.

Voor vragen kunt u mailen naar:
info@hoenwaard2030.nl

Met vriendelijke groet,

Het projectteam Hoenwaard 2030
www.hoenwaard2030.nl

BBG februari 2020

Werkgroep november 2019

Atelier 2

WAT HEBBEN WE EERDER GEDAAN?

De Levendige Hoenwaard is een integraal, breed gedragen en samenhangend toekomstperspectief, om goed afgewogen besluiten te kunnen nemen over aankomende investeringen en keuzes.

Tijdlijn:

2017	Verkenning Hoenwaard2030
2018	Levendige Hoenwaard
2019	Start Gebiedsplan
2020	Uitwerken Gebiedsplan

Hoofdpunten die zijn meegegeven in eerdere inloopbijeenkomsten:

- Behouden en versterken buitendijkse cultuurlandschap
- Toekomstperspectief bieden en leefbaarheid vergroten
- Samenspel tussen natuur, landbouw en recreatie
- Aantrekkelijk en toegankelijk voor bewoners, ondernemers en gebruikers

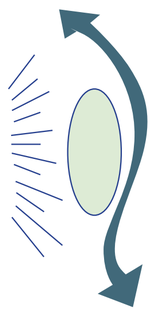

De Landbouwpolder

- Tegenstrijdig met de reeds aangelegde natuur en agrarisch natuurbeheer.
- Dijk versterken op de vergunde hoogte, gemaal opknappen.
- Geen verbetering biodiversiteit.
- Landschap moet blijven zoals het is.
- Toekomstperspectief voor de boerenbedrijven, belangrijk.

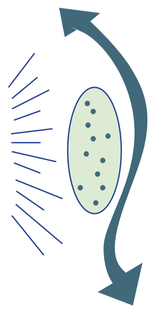

Gemoedelijke Hoenwaard

- Fietspad langs de wetering.
- Waterpeil door bewoners laten beheren.
- Kade en gemaal in ere houden, niet verlagen.
- Meer aandacht voor duurzaamheid en biodiversiteit.

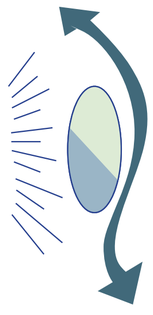

Twee smaken

- De Belt zo houden zoals die is, met landbouw.
- Openheid behouden.
- Bij Hezenberg ruimte voor natuur, polder blijft landbouwgebied.
- Recreatie, zoals café, is een goede optie.
- Ontwikkeling boerenbedrijven in balans met het landschap.
- Zuidelijk weidevogelgebied behouden.

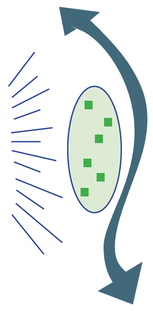

Lommerrijke Hoenwaard

- Geen duidelijk landschapsprofiel.
- Als je veel mensen toelaat, wordt het een vuilnisbelt.
- Lakenvelders en Blaarkoppen zijn mooie dieren, maar je kunt er niet van melken.
- Onvoldoende aandacht voor de flora-rijkdom.
- Alleen ooibossen wanneer het landschap openblijft en het water er niet door stijgt.

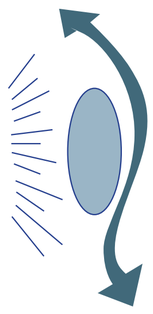

Rivierdynamiek

- Land is te hoogwaardig om terug te geven aan de natuur.
- Ooibossen, leuk voor waterstandsverhoging: daar zitten we niet op te wachten.
- Nadelig voor dieren en weidevogels.
- Karakter van de Hoenwaard wordt vernield.
- Geen respect voor de geschiedenis van het gebied.

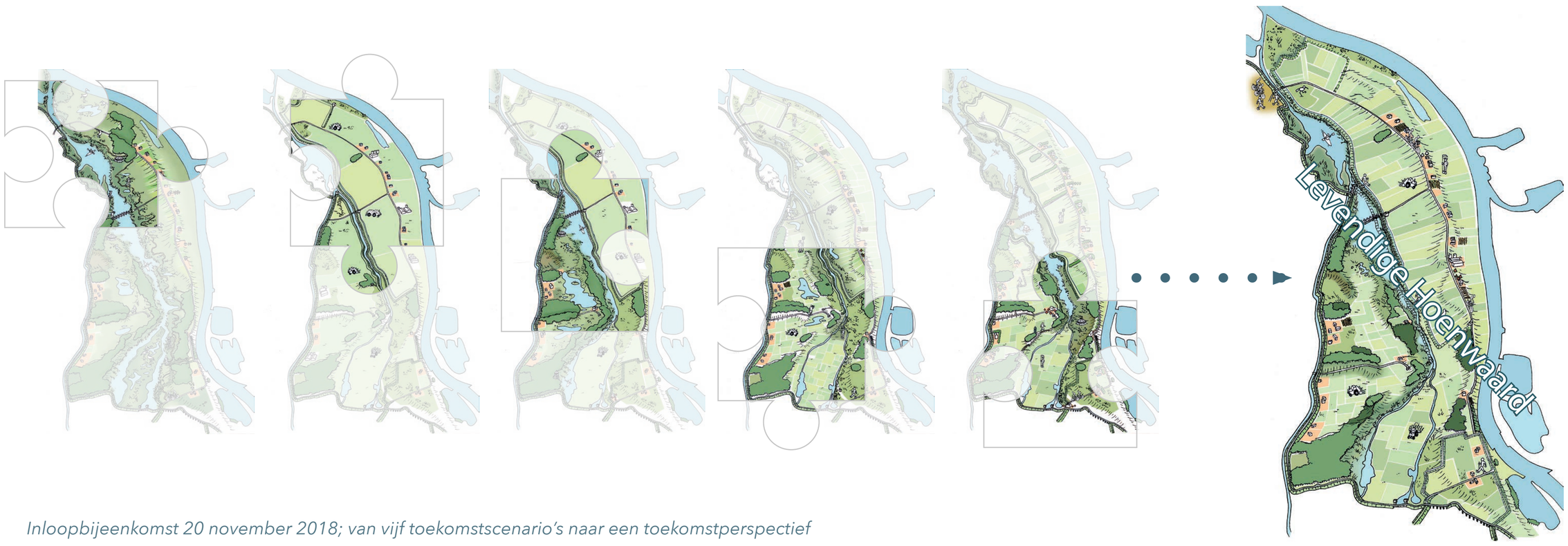

> *Inloopbijeenkomst 20 november 2018; van vijf toekomstscenario's naar een toekomstperspectief*

WAT HEEFT DE VERKENNING OPGELEVERD?

Het resultaat van de vorige fase is een gedragen toekomstperspectief waar de betrokken partners samen mee verder willen; de Levendige Hoenwaard. In dit breed gedragen toekomstperspectief staat omschreven welk toekomstbeeld wenselijk wordt geacht door de betrokken partijen. Het motto van het toekomstperspectief is 'Levendige Hoenwaard' is:

- Levendig voor de ondernemers, door toekomstperspectief
- Levendig voor de natuur, meer biodiversiteit
- Levendig voor de bewoners, omdat er meer te beleven is
- Levendig voor het water dat meer ruimte krijgt

Schema toekomstperspectief per thema<

Aantrekkelijke entree Hoenwaard
Natuurinclusief boeren; weidevogels
Zoeklocatie compensatieruimte
Compensatie: administratief verkleinen van hoogwatervrije terreinen (aanpassen vergunningen
Potentiële ontwikkelruimte; voor ondernemers
Compensatie; knelpunt stroming weghalen
Karakteristiek landschap; behoud reliëf en verkavelingsstructuur
Oostkade robuust en recreatief
Compensatie; westkade weg en afgraven oevers Veluwse wetering
Natuurlijke inrichting, type natuur nader te bepalen
Potentiële ontwikkelruimte; theetuin of overnachten bij de boer
Natuurinclusief boeren; weidevogels
Natuur; verbeteren waterkwaliteit door KRW inrichting
Ontwikkelruimte voor ondernemers
Zoeklocatie hardhoutooibos
Zoeklocatie compensatieruimte
Potentiële ontwikkelruimte voor recreatie
Locatie verlaging uiterwaarden nader te bepalen

EN NU: HET GEBIEDSPLAN

Uitgangspunten voor het gebiedsplan:
- karakteristiek cultuurlandschap als inspiratiebron;
- ontwikkelperspectief voor de Hoenwaard;
- evenwicht tussen landbouw, natuur, water en recreatie;
- compensatie(ruimte) voor ontwikkelingen en opgaven.

Het doel van deze fase van het gebiedsplan is om het toekomstperspectief Levendige Hoenwaard uit te werken in een meer concreet plan inclusief uitvoeringsprogramma. Beoogd wordt de in de Levendige Hoenwaard benoemde ambities en opgaven in het gebiedsplan met elkaar te verbinden en daarmee meerwaarde te creëren voor zoveel mogelijk betrokken partijen.
Het in de verkenning opgestelde toekomstperspectief Levendige Hoenwaard geeft op hoofdlijnen aan hoe het gebied zich in de toekomst kan ontwikkelen. Samen met de gebiedspartners en betrokken ondernemers en bewoners worden alle elementen nu uitgewerkt tot het gebiedsplan.

Er zijn al meerdere ateliers, werkgroepen en bestuurlijke begeleidingsgroepen gehouden en voor de komende tijd staan er nog meer activiteiten op de planning. Verschillende elementen zijn ondertussen al duidelijk in beeld gebracht, zoals de kade en een aantal KRW mogelijkheden. Voor andere elementen wordt er op dit moment nog onderzoek gedaan om gezamelijk tot een keuze te kunnen komen, zoals de natuuropgave en beschikbare compensatieruimte.

Hierna geven we een impressie hoe gewerkt wordt aan het gebiedsplan.

Atelier 1

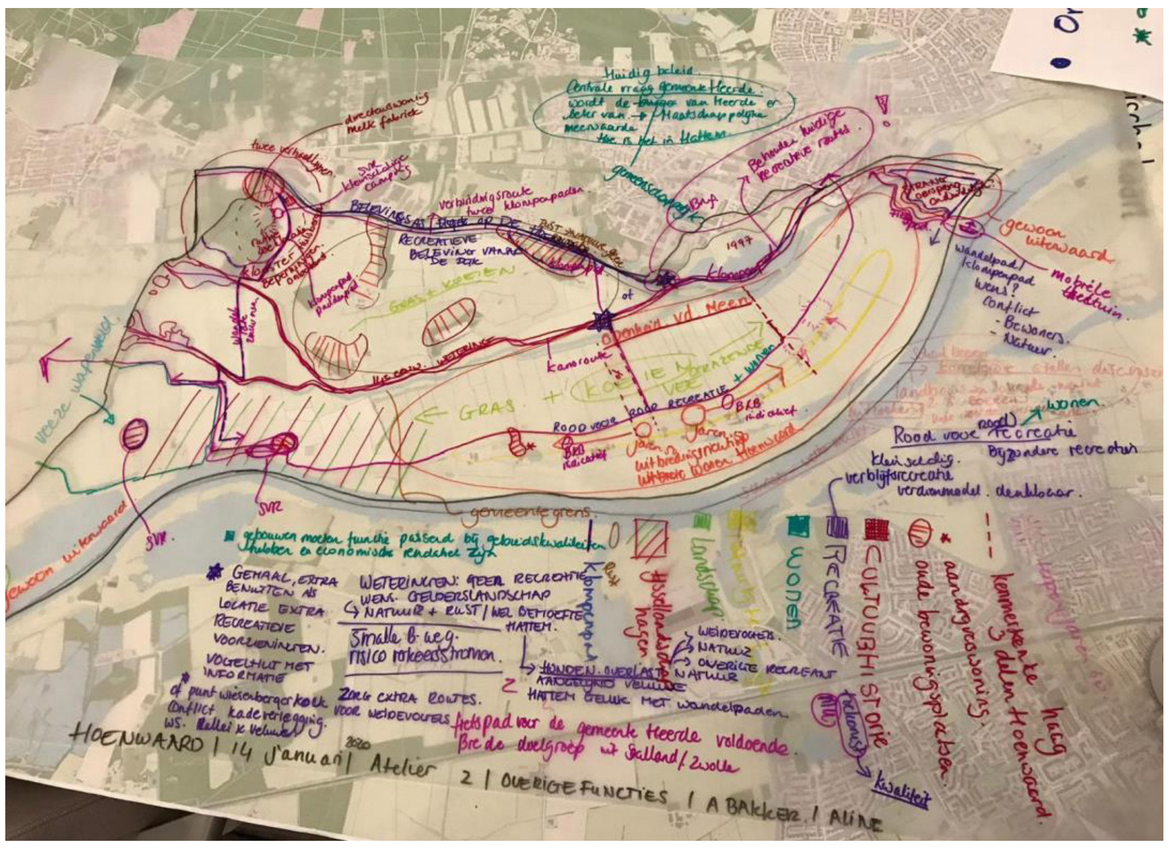

Atelier 2

EVENWICHT PER DEELGEBIED

Alle elementen van de Levendige Hoenwaard worden in deze fase verder uitgewerkt. De elementen worden op kaart ingetekend en verder gedetailleerd. Denk bijvoorbeeld aan de ligging en vorm van de kade langs de wetering en de plekken waar natuur past. We zorgen voor een evenwicht tussen de verschillende functies in het gebied, zoals landbouw, natuur, water en recreatie. We gebruiken daarvoor de karakteristiek van de deelgebieden. Hieronder is te zien hoe dit evenwicht er per deelgebied uit zal zien.

Op de volgende twee pagina's nemen we u mee naar de Hoenwaard over 10 jaar. Het geeft een indruk hoe de Hoenwaard er dan uit kan zien.

Legenda evenwicht

- Landbouw
- Natuur
- Water en riviersysteem
- Recreatie

Homoet: boeren als een echte Hoenwaarder

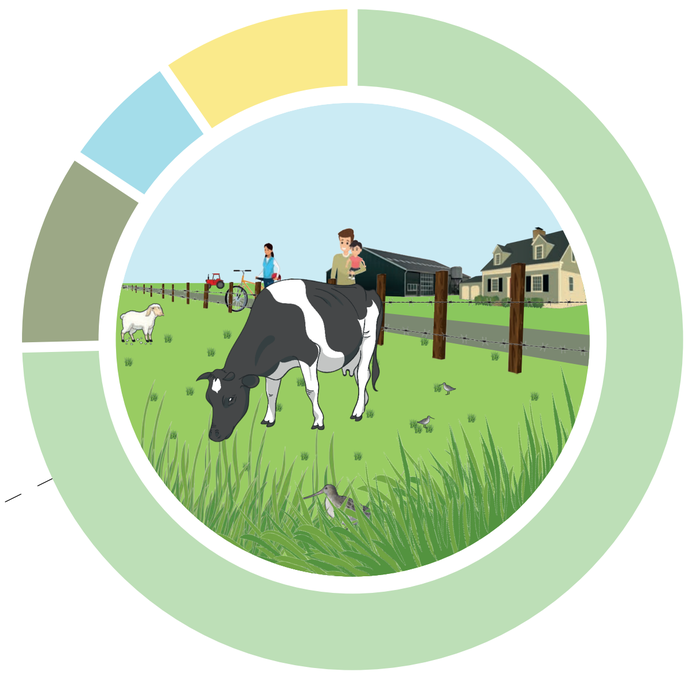

Weteringzone: beleefnatuur

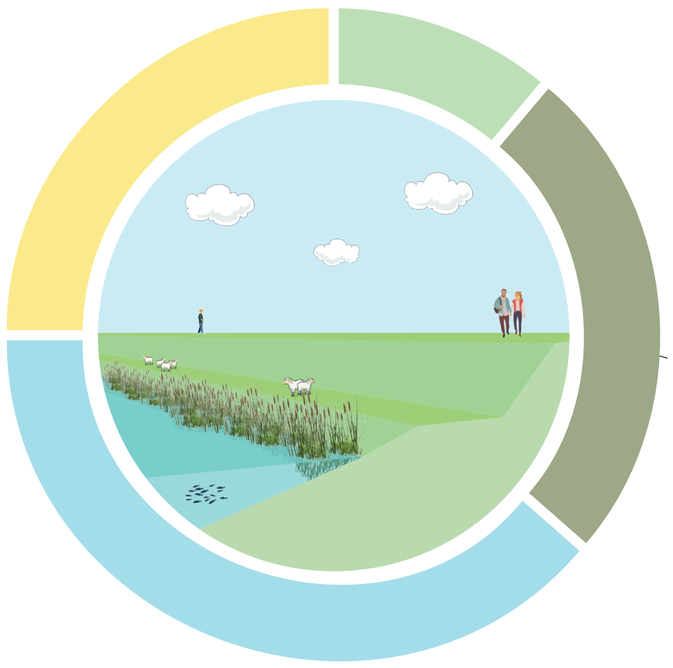

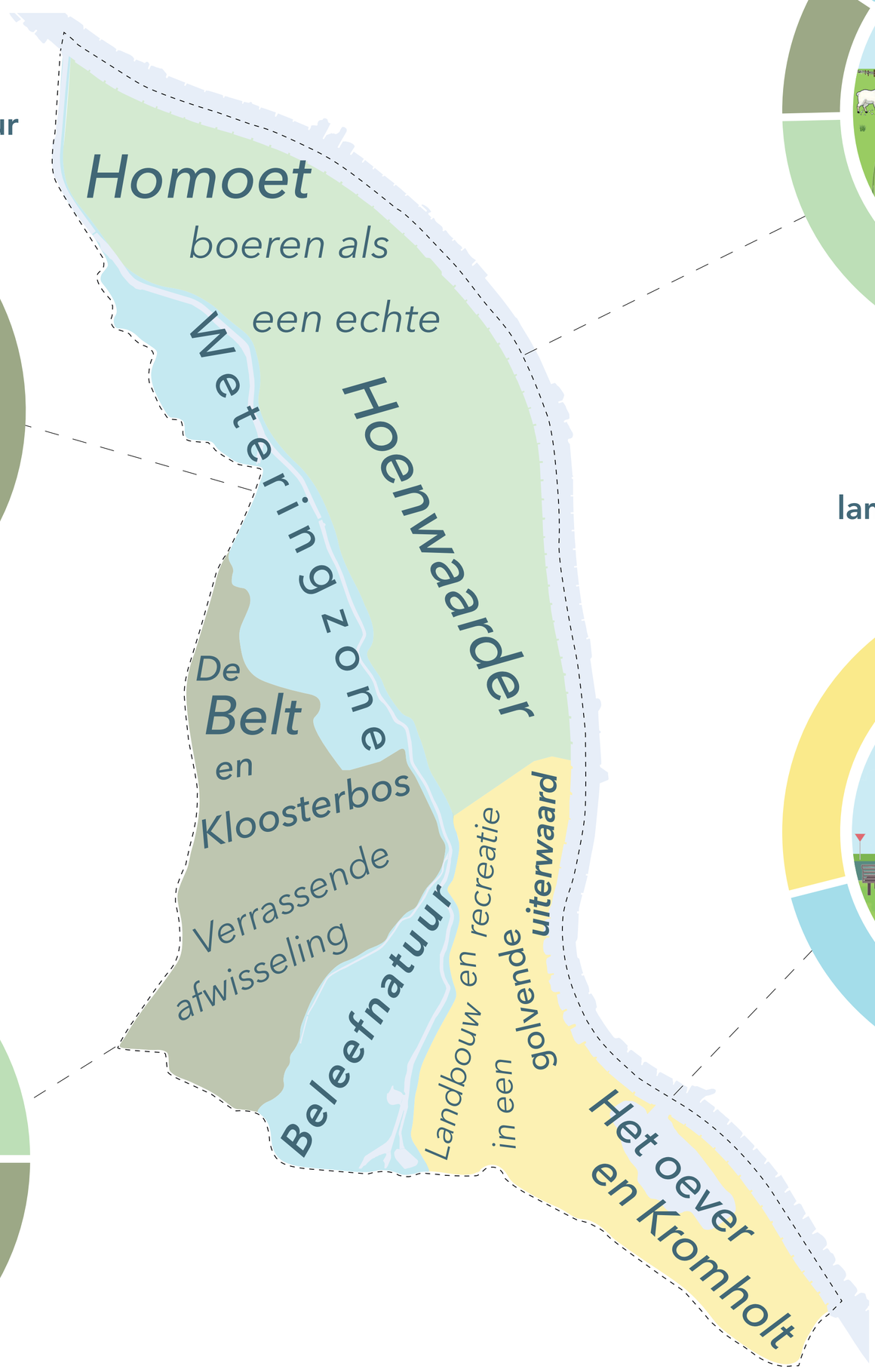

Het Oever en Kromholt: landbouw en recreatie in een golvende uiterwaard



De Belt en Kloosterbos: verrassende afwisseling

DROOMBEELD 2030

Het is 23 mei 2030, de 'Levendige Hoenwaard' bruist en we hebben gehoord dat er jonge Lepelaars in de graslanden lopen.
We wandelen vanaf de Hoenwaardsebrug door het gebied, er waait een warm voorjaarwindje en de lucht is vol van geluiden.
We nemen jullie mee langs de vier deelgebieden...

1. Homoet: boeren als een echte Hoenwaarder

Het is lang hoogwater geweest op de IJssel, maar in de Homoet zijn de omstandigheden precies goed… Precies goed voor landbouw, weidevogels, bewoner en wandelaar. Vanaf de robuuste kade langs de Veluwse wetering heb je prima uitzicht op het bloemrijke weidevogelgrasland, het prachtige bebouwingslint langs de Hoenwaardseweg en de bedrijvigheid bij de boeren die druk zijn met het land bewerken. Bij boer Homoet komen de eerste gasten voor het aankomend pinksterweekend aan.

We lopen een stukje verder en komen aan bij de Weteringzone.

2. Weteringzone: beleefnatuur

De weteringzone staat vol water; en veel drasland staat nog onder. We kunnen dan ook niet over het klompenpad door het Opbroek, dus nemen we de drijfbrug over de Veluwse wetering.

We horen een Grote Karekiet en zien een groep kanoërs voorzichtig langs de beverburcht in het Opbroek manoeuvreren. Het uitkijkpunt op het Bastion laten we links liggen en over het fietspad komen we aan bij de IJsseldijk.

3. De Belt en Kloosterbos: verrassende afwisseling

De ontluikende bladeren van de dikke beuken en eiken op de rivierduinen hier zijn fris groen en geven een mooi gefilterd licht. We zijn benieuwd of de nieuwe ooibossen iets verderop ook deze sfeer gaan krijgen. De IJsseldijk hier is een hooggelegen pad om de afwisseling van besloten en open te ervaren. Mooie doorkijkjes tot op de IJssel en gelardeerd met de blije melkkoeien van de boeren, die vanaf het terras bij boerderijcamping Kloosterbos door recreanten worden aanschouwd.

We lopen een stukje verder en komen bij het Oever.

4. Het Oever en Kromholt: landbouw en recreatie in een golvende uiterwaard

Het begint zelfs een beetje warm te worden en hier in de luwte van de ooibossen zien we ook al de eerste waterjuffers bij de Oeverplas. Het landschap is een beetje golvend en we wanen ons in het buitenland. Ook hier veel afwisseling in kleuren; de IJssel blinkend zilver, de oeverwal met bloemrijke percelen en de ooibossen met zachtgroen. Geen wonder dat de boerderijcamping het nu al druk heeft.

We lopen over de Hoenwaardseweg verder naar de Hanzestad Hattem en komen aan bij het panoramaterras op de IJsseldijk. Van hier hebben we een fantastisch uitzicht over de gehele Hoenwaard. We gaan zitten en dromen een beetje weg…

Het is 23 mei 2030; de 'Levendige Hoenwaard' bruist!

ONTWIKKELPERSPECTIEF

1. Homoet

2. Weteringzone

3. De Belt en Kloosterbos

4. Het Oever en Kromholt