

# DIEK Haaren

Dorffinnenentwicklungskonzept Haaren und Varianten für ein Dorfzentrum

## Herzlich Willkommen auf der digitalen Plattform DIEK Haaren!

### ⇄ Anleitung

Auf dieser Plattform haben Sie die Möglichkeit sich über den Erarbeitungsprozess des Konzepts für Haaren zu informieren, Ihre Anregungen mitzuteilen und Kommentare abzugeben. Nutzen Sie dazu die Bewertungsoptionen (Daumen hoch bzw. runter) oder die Kommentarfunktionen unter den jeweiligen Beiträgen.

👍 7 🗨️ 0 🗳️ 2

**Anonymous** 1/10/24 11:13AM

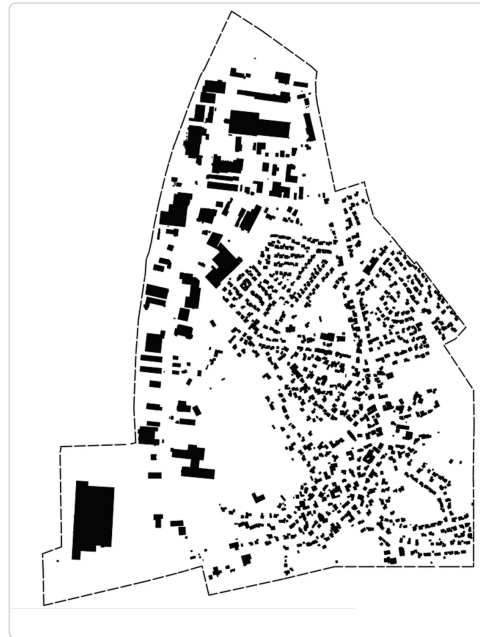
Vielen Dank für die Aufbereitung des Themas!

Die Plattform ist sehr komplex, detailliert mit vielen einzelnen Infos ausgestaltet. Dies ist wohl z. T. der umfänglichen Darstellung der bisherigen Bearbeitungsschritte geschuldet, als auch der komplexen Thematik an sich.

Ich befürchte nur, dass viele Haarener mittels eines Smartphones auf diese Seite zugreifen. Und auf diesem Medium wird es dann unübersichtlich, bzw. man wird vom Inhalt erschlagen.

**planinvent\_Büro für räumliche Planung** 1/17/24 10:02AM

Die Plattform wird in den kommenden Tagen neu strukturiert, die Ergebnisse werden zusammengefasst und entsprechend aufbereitet. Wir hoffen, dass dadurch eine kompakte Übersicht ermöglicht wird. Insgesamt freuen wir uns über die rege Teilnahme! Vielen Dank!



### ⇄ - Baustein A -

#### Erstellung eines Dorffinnenentwicklungskonzeptes (kurz DIEK)

(inkl. Einarbeitung der Ergebnisse der Dorfwerkstatt Haaren in einen Bericht zur Vorlage bei der Bez. Reg.)

Die Ergebnisse aus den vorherigen Prozessen fließen ebenfalls ins DIEK ein und können von Ihnen ergänzt und kommentiert werden (s. Dorfprofil Haaren und Stand der bisherigen IEK-Projektideen).

👍 9 🗨️ 0 🗳️ 2

**Anonymous** 1/10/24 10:57AM

Dorffinnenentwicklungskonzept klingt für mich nach einem Konzept zur Entwicklung der Dorfmitte (hier als eigener Baustein B).

Aber eigentlich ist an dieser Stelle das Konzept für das gesamte Dorf gemeint, also Dorfentwicklungskonzept. Viele Haarener denken wohl, es handelt sich bei dieser Seite rein um die Thematik Dorfmitte.

Und das ist ja nicht der Fall!

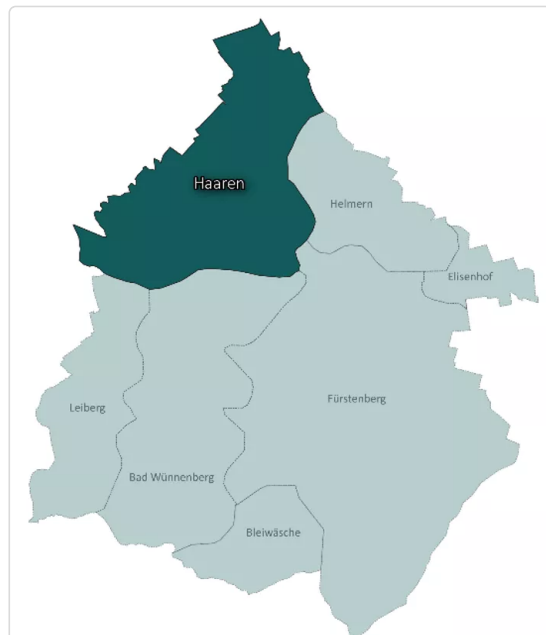
Es geht auch um

- Verkehrssicherheit
- Spielplätze
- Gastronomie
- ....(bitte selber ergänzen)

Also sollte für jede Person Themen dabei sein, welche einem unter den Nägeln brennen.

**planinvent\_Büro für räumliche Planung** 1/15/24 8:09AM

Vielen Dank für die Anregung! Das Dorffinnenentwicklungskonzept wird im Ergebnis eine umfassende Gesamtplanung für Haaren darstellen. Der Begriff Dorffinnenentwicklung vereint dabei unterschiedliche Aspekte wie beispielsweise die Stärkung der lokalen Wirtschaft, die Verbesserung der Wohnstandortqualität u.v.m. Er ist jedoch abgegrenzt von der (baulichen) Außenentwicklung eines Dorfes, beschränkt sich aber auch nicht nur auf die Dorfmitte.





## [↩](#) - Baustein B -

### Entwicklung von Varianten/Entwürfen für ein Dorfczentrum

(inkl. Darstellung der jeweiligen Vor- und Nachteile)

In Haaren soll ein Dorfmittelpunkt entstehen, wo sich die Dorfgemeinschaft treffen und austauschen kann. Dazu werden Varianten entwickelt.

👍 4 🗨️ 0 🗳️ 0



## [↩](#) Interaktive Karte Haaren

Hier können Sie auf einer interaktiven Karte Standorte markieren, die verbessert werden sollen oder an denen eine Projektidee umgesetzt werden kann. Klicken Sie auf das Bild und Sie werden automatisch weitergeleitet. Viel Spaß dabei!

👍 6 🗨️ 1 🗳️ 0



Padlet [↩](#)

## Dorfprofil Haaren Baustein A

### [↩](#) Dorfprofil Status Quo

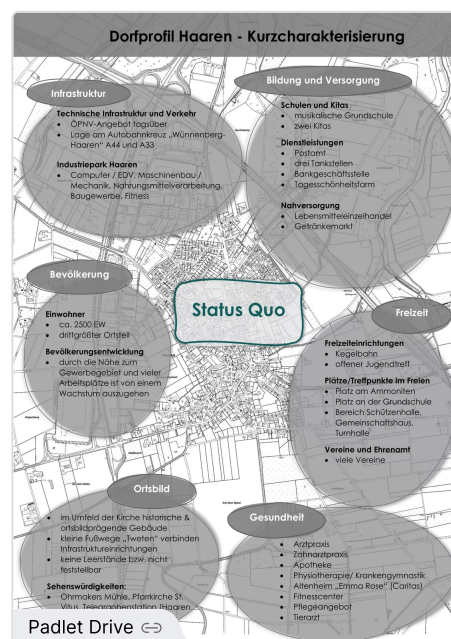
👍 0 🗨️ 0 🗳️ 2

**Anonymous** 1/6/24 11:25AM

ist das Dorfprofil Haaren Teil des Bausteins A? Das steht zwar bei Baustein A,- ist aber visuell nur schwer erkennbar,- genauso wie das IKEK unten.

**planinvent\_Büro für räumliche Planung** 1/9/24 1:19PM

Vielen Dank für die Rückfrage! Das Dorfprofil ist Bestandteil des Bausteins A. Der IKEK-Prozess ist bereits 2017 durchgeführt worden. Die dort entwickelten Projektideen werden nun auf ihren Stand und ihre Aktualität geprüft und ggf. im DIEK nochmal aufgegriffen.





## ➞ Dorfprofil Schwächen und Mängel

👍 1 🗨️ 0 🗳️ 10

**Anonymous** 12/21/23 11:48AM

Sichtbarere Zebrastreifen sowie mehr Kontrolle und Sicherheit innerorts

**Anonymous** 12/21/23 11:49AM

Mehr Freizeitangebote für Kinder, Jugendliche und ältere Personen

**Anonymous** 12/22/23 9:26PM

Integration von Neubürgern (z.B. Vorstellen der Vereinswelt und andere nützliche Informationen)

**Anonymous** 12/29/23 9:04PM

Straßenbelege mangelhaft. Ausleuchtung der Straßenwege verbessern. Müllansammlungen im Ort besser sauber halten (Punkt Glascontainer; Altkleider. Verkehrssituation LKW durch den Ort

**Anonymous** 12/31/23 9:40AM

Bessere Straßenüberquerung im Bereich des Kindergarten Wewelsburgerstr.

**Anonymous** 1/6/24 8:23AM

Lösung zum sicheren Überqueren der Wewelsburgerstr. , Höhe Fischereck in Richtung Sebastianstr. /Vitusstrasse. Hier reicht der Zebrastreifen auf der Paderborner Str. nicht aus für Fußgänger die aus dem Unterdorf kommen. PKW- Abbieger von der Paderbornerstr. aus Richtung Oberdorf kommend schneiden regelmäßig die Kurve zur Wewelsburgerstr.

**Anonymous** 1/6/24 8:32AM

Grundschule: die OGS benötigt dringend mehr Platz - kurzfristige Übergangslösung nötig

**Anonymous** 1/7/24 3:47PM

Die KLJB-Haaren sollte endlich wieder einen Raum bekommen...Eine Möglichkeit wäre sicherlich in dem Jugendtreff... Dieser Verein sollte weiter gefördert werden!

**Anonymous** 1/12/24 2:20PM

Ein Teil der Spielplätze hat Modernisierungs- und Aufwertungsbedarf.

**Anonymous** 1/15/24 10:42AM

Platz als Treffpunkt schaffen. Keine schönen Spielplätze (außer Schulhof, welcher aber nur nach der OGS und am Wochenende genutzt werden kann) Schlechte Straßenbeleuchtung an manchen Stellen



## ➞ Dorfprofil Stärken und Chancen

👍 0 🗨️ 0 🗳️ 1

**Anonymous** 12/29/23 9:08PM

Errichtung einer Bewirtungseinrichtung für ältere Menschen zum essen. Ein Dorfcave oder der gleichen mit Sitzmöglichkeiten. Neue Impulse für Dorffeste. Bei Versammlungen der Vereine, das die Bewirtung durch ein "Dorfcatering" Team aus Haarenerinnen gestaltet wird.





## ⇒ Status Quo Flächennutzung

👍 0 🗨️ 0 📄 0



## ⇒ Status Quo öffentliche und kulturelle Einrichtungen

👍 0 🗨️ 0 📄 2

**Anonymous** 12/19/23 11:20AM

Der Bezirksdienst der Polizei ist im Juli 2021 nach Bad Wünnenberg umgezogen. In Haaren gibt es seit dem keine Polizeidienststelle mehr.

**planinvent\_Büro für räumliche Planung** 12/19/23 11:38AM

Vielen Dank für diesen Hinweis! Die Karte wurde entsprechend angepasst.



## ⇒ Status Quo Grün- und Freiraum

👍 0 🗨️ 0 📄 8

**Anonymous** 12/22/23 9:16PM

Idee: Attraktiver Spielplatz/ Outdoor-Bewegungsangebote z.B. am Sportplatz, Instandsetzung der kleineren Spielplätze in den Wohngebieten

**Anonymous** 12/22/23 9:17PM

Der Platz vor der Turnhalle könnte schöner gestaltet werden.

**Anonymous** 12/24/23 12:02PM

Dann ist der Ausweichsportplatz noch öffentliche Sportfläche !?

**Anonymous** 12/24/23 12:03PM

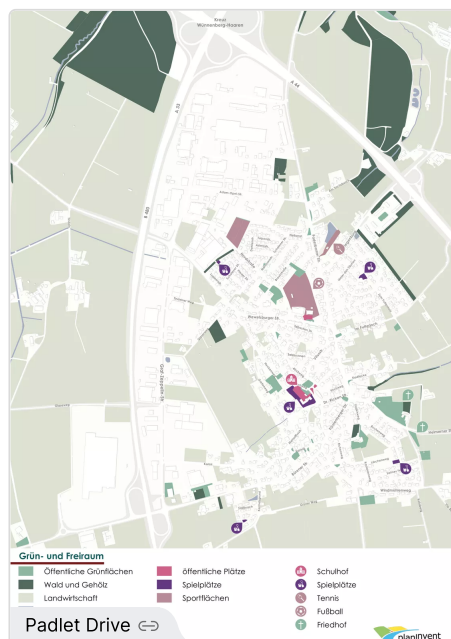
Dort könnte ein attraktiver Spielplatz auch für größere Kinder entstehen.

**Anonymous** 12/24/23 12:11PM

Die Grünfläche zwischen Heckenweg und Gartenweg ist zentrumsnah. Sie sollte in die Planung eines Dorfmittelpunktes / -Platzes einbezogen werden.

**Anonymous** 12/29/23 9:14PM

Attraktiver Spiel und Outdoor-Angebote schaffen





Ein Spiel- bzw. Bolzplatz für Kinder und Jugendliche z.B. Nähe Sportplatz/Schützenhalle.

Mehr Sitzbänke in Haaren und an Strecken, an denen viele Spaziergänger sind z.B. Fiegenburg/Im Futterloch

👍 0 👎 0 💬 3

Alle Haltestellen sollten einen Wetterschutz / Bushäuschen erhalten.

## Radwegestücke brauchen eine Verbindung!

Radwege besser ausschildern. Bushäuschen mit Solarlichter ausrüsten.  
Mehr Geschwindigkeitskontrollen nachts durchführen. Paderborner Str.  
wird nachts als Rennstrecke genutzt.



👍 1 👎 0 💬 4

Blumengeschäft Salzbrunnen ist geschlossen.

Drogriemarkt? vielleicht, Fleischerei ins Ort holen bzw. Freie Immobilien an regionale Händler anbieten.

Metzgerei find ich auch sehr gut

Wirklich schade, dass die Frischetheke in unserem Nahversorger zum Jahreswechsel geschlossen wurde. Viele Haarener hoffen auf einen Wiederanlauf.

Naherholung Tretbecken - hier könnte vielleicht eins entstehen

👍 1 👎 1 💬 0

--> Umlegung Straße im Ortskern, Einwände aus der Bürgerschaft, Erarbeitung von Varianten durch planinvent



👍 8 🗨️ 0 🗳️ 1

**Anonymous** 1/11/24 10:51AM

siehe auch: "Baustein B, Dorfmitte" weiter unten

#### ↩️ „Echte Dorfwerkstatt“

--> wurde bereits gegründet



👍 6 🗨️ 0 🗳️ 0

#### ↩️ **Information und Kommunikation verbessern; Nutzung digitaler Medien**

--> Crossiety-App im Umlauf



👍 7 🗨️ 1 🗳️ 0

#### ↩️ **Fahrradwegkonzept**

--> Radwegkonzept für das Stadtgebiet wird erstellt. Fahrradweg Haaren - Fürstenberg u. Haaren - Bad Wünnenberg in Planung.

👍 7 🗨️ 0 🗳️ 2

**Anonymous** 12/18/23 10:18AM

Nach Büren gibt's jetzt einen Waldweg, der von Fahrrädern genutzt werden kann. Ist aber teilweise noch etwas holprig. Mir und meinem Gravel Bike gefällt der aber,;)

**Anonymous** 1/7/24 9:03AM

Die Planung für einen Radweg nach Tudorf sollte auch aufgenommen werden, sodass ein Anschluss an das hervorragende Fahrradwegenetz nach Salzkotten, Paderborn pp. von dort aus genutzt werden kann!

#### ↩️ **Barrierefreiheit u.a. Wohnstraßen**

--> Ausbau von Straßen barrierefrei  
Sebastian Str., Vitus Str., etc.

👍 3 🗨️ 0 🗳️ 2

**Anonymous** 12/21/23 12:14PM

Barrierefreie Rundwege wären klasse!

**Anonymous** 1/6/24 8:27AM

Hier fehlt es auch an Straßenbeleuchtung

#### ↩️ **Elektrotankstellen**

--> 11 Ladesäulen durch die Stadt aufgestellt, insgesamt 15 Ladesäulen, eine Schnelladesäule in Planung

👍 2 🗨️ 1 🗳️ 0

#### ↩️ **„Stadtarchiv“ in Haaren**

--> geplant im neuen Bürgerbegegnungszentrum

👍 4 🗨️ 1 🗳️ 3

**Anonymous** 1/7/24 9:08AM

Dieses Archiv besteht bereits. Es ist unter:

<https://archivhaaren.blogspot.com/2023/04/bucherarchiv.html?m=1>  
einsehbar und wird vom Heimat- und Verkehrsverein Haaren verwaltet.

**Anonymous** 1/7/24 3:59PM

... es wäre gut, wenn dieses Archiv wirklich einsehbar wäre. Für Interessierte ist es nicht ausreichend zu wissen, dass es Bildmaterialien,



[illegible]

planinvent\_Büro für räumliche Planung 1/9/24 1:21PM  
Vielen Dank für den Hinweis! Wir prüfen es und passen es an.

Vielen Dank für den Hinweis! Wir prüfen es und passen es an.

⇒ **Sanierung Dr.-Ricken-Str./ Gartenweg /Bürener Straße**

--> in Planung, Fußwegverbindung Bürener  
Straße erstellt, „Tweeten“ noch nicht ausgebaut

69001

Anonymous 12/31/23 9:32AM

Verbesserung des Wasserablaufs des Oberflächenwassers im Bereich  
Gartenweg und Dr.- Ricken-Str.

⇒ **Förderung des Ehrenamtes**

--> Ehrenamtskarte



👍 5 👎 0 🗨️ 0

↪ **Erweiterung des gastronomischen Angebots**

--> kein Betreiber gefunden (evtl. Genossenschaft?)

👍 8 👎 0 🗨 3

Anonymous 1/11/24 10:17PM

<p>Nachdem das Chinesische-Restaurant geschlossen hatte fehlt nun ein Restaurant in Haaren. Besonders das Eis auf der Außenterrasse im Sommer ist ein Verlust. Leider konnte der Imbiss das fehlende Eis-Angebot nicht kompensieren.</p>	
--	--

Anonymous 1/12/24 2:36PM

Vor allem hat man gesehen, dass ein gut geführtes Restaurant in Haaren auf jeden Fall laufen kann. Der Ort hat hier auch von der Anbindung her viel Potential.

Anonymous 1/15/24 11:58AM

Schön, dass es jetzt mit dem Cooper ein neues Bistro gibt.

## ➡ Dorfgemeinschaftshaus in der Schützenhalle

--> Die Schützenhalle ist in privater Trägerschaft.

109100

↩ **Einrichtung von freien WLAN-Hotspots; freies WLAN für alle**

--> nicht umgesetzt

109000


## ➞ Konzept für die Betreuung in der freien Jugendarbeit

--> Träger der Jugendarbeit ist die kath. Kirche

409000

## Anregungen des Gremiums "Dorfwerkstatt Haaren" zum Baustein B: Dorfmitte bzw. -zentrum

☞ **Das Gremium "Dorfwerkstatt"**

Die Dorfwerkstatt Haaren geht zurück auf eine Versammlung des Vereins zu Förderung der Dorfgemeinschaft, in der Haarener Bürgerinnen und Bürger ein Forum für Ihre Interessen und Wünsche eingerichtet haben. Es wurden einige Bürgerveranstaltungen durchgeführt und verschiedene Themen diskutiert.		<div style="font-size: small;">             Dorfgemeinschaft Haaren e.V.              Dorfwerkstatt Haaren              Am Markt 1              49441 Haaren              Tel.: 05204 930-1              Fax: 05204 930-2  <a href="mailto:info@dg-haaren.de">info@dg-haaren.de</a>  <a href="http://www.dg-haaren.de">www.dg-haaren.de</a> </div>
--	---	--



Die Ergebnisse können dem  
folgenden Link entnommen werden:

👍 0 🗨️ 0 📄 1

planinvent\_Büro für räumliche Planung 11/8/23 10:28AM  
<https://dorfwerkstattbwh.blogspot.com/>

- ↩️ · Als möglicher Ortsmittelpunkt/Dorfplatz  
bietet sich - aus Sicht der Dorfwerkstatt -  
der Bereich vor der Haarener Kirche an.  
· In unmittelbarer Nähe dieses Bereiches befindet sich noch  
eine Grundschule mit entsprechendem Schulbusverkehr,  
der in den Planungen zu berücksichtigen ist.

👍 10 🗨️ 1 📄 1

**Anonymous** 1/10/24 10:45AM

Die Planungen für eine Dorfmitte müssen doch viel tiefer gehen, der  
Dorfplatz ist nur ein Teil einer solchen:  
- Kann / Sollte das neue OGS-Gebäude in so ein Konzept eingebunden  
werden?  
- Kann dieses Gebäude dann auch Funktionen des bisherigen  
Pfarrheims erfüllen?  
- Wie sieht das Stellplatzkonzept für den weiträumigen Bereich  
(Parkplätze Kirche, Grundschule Lehrer, Elterntaxen, etc.) in  
Verbindung mit der Busanbindung aus?  
- Was ist mit dem bestehenden Baumbestand? Diese sind in der Planung  
doch zu berücksichtigen und sollten zumindest mal dargestellt werden  
(Verweis auf den Crossiety-Forumsbeitrag in der Gruppe Dorfwerkstatt  
von Jan Menke, April 2023 mit PDF-Anhängen)  
Auch die Fläche für einen möglichen Dorfplatz ist hier mal dargestellt  
und flächenmäßig grob erfaßt.



- ↩️ · Seitens der Kirche war die Neuerrichtung eines Pfarrheims  
auf der eigenen Fläche vor der Kirche geplant. Diese  
Planungen sind aber mittlerweile obsolet, zumindest was den  
Standort direkt vor der Kirche betrifft. (Das alte Pfarrheim  
wird noch vorübergehend genutzt - aber in Zukunft fehlt es an  
entsprechenden Räumen: KfD, KLJB, Pfarrgemeinderat,  
Kirchenvorstand und andere Vereine haben zukünftig  
weiterhin entsprechenden Bedarf an Räumen.)

👍 0 🗨️ 0 📄 0

- ↩️ · ein überarbeiteter Bebauungsplan wurde 2022 offengelegt,  
welcher eine Verlegung der Querstraße im Bereich vor der  
Kirche vorsieht, um der Neuerrichtung des Pfarrheims  
Rechnung zu tragen. (Bebauungsplan noch nicht beschlossen)

👍 0 🗨️ 4 📄 0

- ↩️ · Als Standort eines Pfarrheims wird das Gelände der  
Schule oder die Stelle des alten Pfarrheims vorgeschlagen  
· Es wird eine Verkehrsberuhigung  
oder Vollsperrung bevorzugt  
· Es wird eine Verlegung der Bushaltestelle auf den  
Kirchweg oder die Dr.-Ricken-Straße vorgeschlagen

👍 5 🗨️ 1 📄 0





## Favorisierte Variante aus Sicht der Dorfwerkstatt

Abstimmung der Dorfwerkstatt-Teilnehmenden  
(durch planinvent digitalisiert). Anpassung  
entsprechend dem Kommentar vorgenommen.

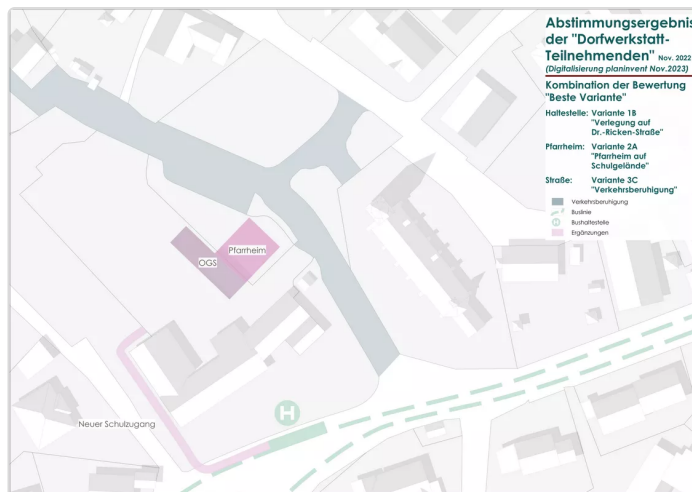
👍 5 🗨️ 1 🗳️ 2

**Anonymous** 12/14/23 10:41AM

Ich war selbst bei den Abenden der Dorfwerkstatt dabei und die Vollsperrung durch Absperrpfosten war nur die 2 Wahl. Bitte nochmal überprüfen.

**planinvent\_Büro für räumliche Planung** 12/19/23 10:10AM

Vielen Dank für den Hinweis! Wir prüfen es und passen es an. Eine Anpassung wurde vorgenommen.



## Zweitbeste Variante aus Sicht der Dorfwerkstatt

Abstimmung der Dorfwerkstatt-Teilnehmenden  
(durch planinvent digitalisiert). Anpassung  
entsprechend dem Kommentar vorgenommen.

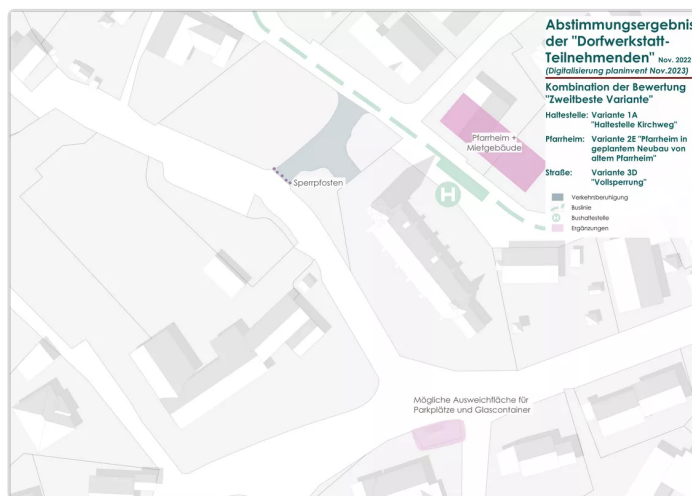
👍 4 🗨️ 0 🗳️ 2

**Anonymous** 12/14/23 10:43AM

Eine komplette Sperrung der Straßen war bei den Abenden der Dorfwerkstatt nie im Gespräch, lediglich die direkte Durchfahrt über den "Kirchplatz" zu Sperren war als Variante 2 in Betracht gezogen worden. Ich vermute hier ist etwas falsch interpretiert worden. der komplette Bereich der hier Grau unterlegt ist war als Variante 1 angemerkert worden als verkehrsberuhigter Bereich mit dem Verkehrszeichen 325.1

**planinvent\_Büro für räumliche Planung** 12/19/23 10:11AM

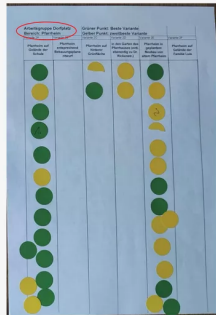
Vielen Dank für den Hinweis! Eine Anpassung wurde vorgenommen.



## Abstimmung mit Klebpunkten Dorfwerkstatt-Veranstaltung

👍 3 🗨️ 0 🗳️ 0

1. Wo könnte perspektivisch ein neues Pfarrheim errichtet werden?



Anbei ist das Ergebnis der Diskussion zu entnehmen. Weiterführende Informationen können dem ebenfalls übermittelten Unterlagen entnommen, oder mittels einer Video-Konferenz erörtert werden.

Wesentliches Ergebnis: als Standort eines Pfarrheims wird das Gelände der Schule oder die Stelle des alten Pfarrheims vorgeschlagen

Padlet Drive

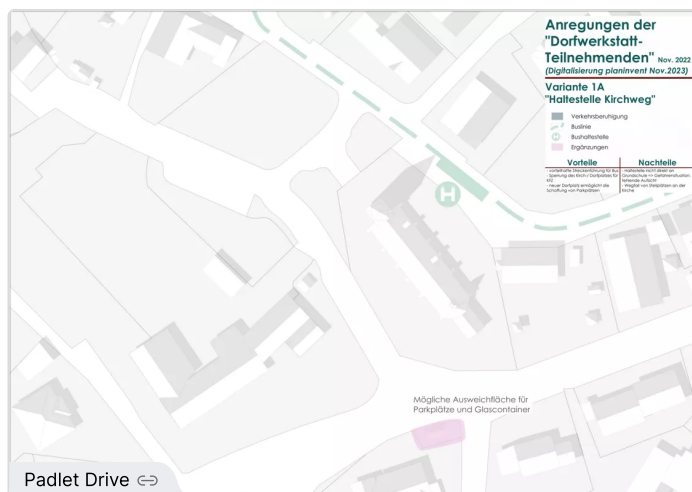
Informationen\_Dorfwerkstatt\_Haaren\_Abstimmung\_der\_Variante



## Übersicht der Varianten "Bushaltestellen"

## Anregungen der Dorfwerkstatt-

Teilnehmenden (durch planinvent digitalisiert).

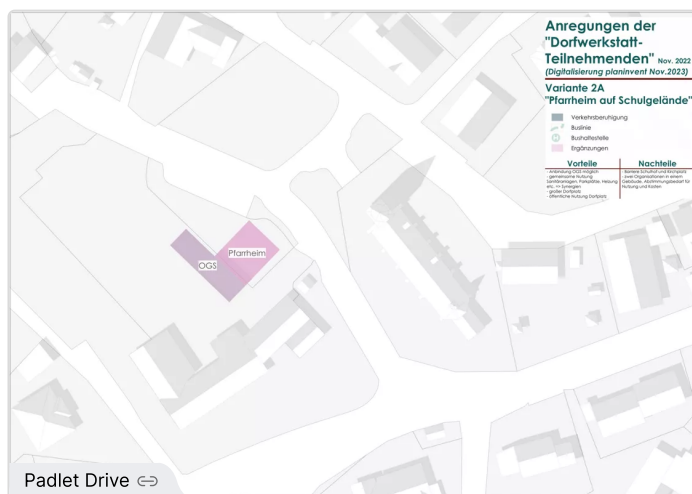



Varianten\_Bushaltestelle.pdf

## Übersicht der Varianten "Pfarrheim"

### Anregungen der Dorfwerkstatt-

Teilnehmenden (durch planinvent digitalisiert).

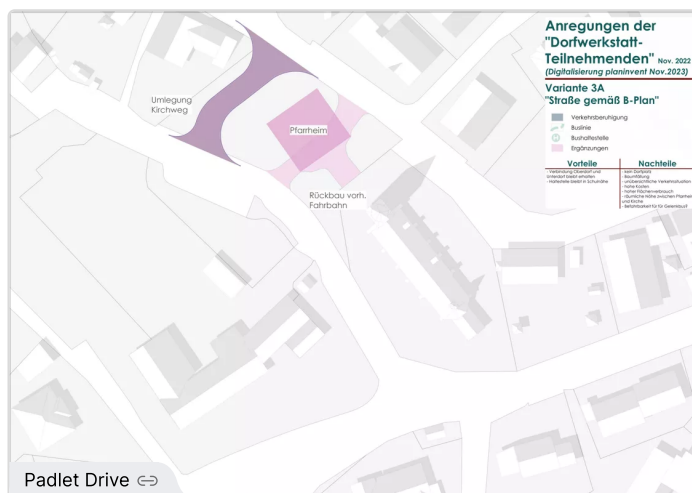



Varianten\_Pfarrheim.pdf

## Übersicht der Varianten "Verkehrssituation"

### Anregungen der Dorfwerkstatt-


Teilnehmenden (durch planinvent digitalisiert).



## Varianten für eine Dorfmitte in Haaren

Hier werden die erarbeiteten Varianten  
für eine Dorfmitte hochgeladen

Gerne können Sie diese kommentieren  
und Ihre Anregungen mitteilen.







- Abstimmungsgespräche mit den Grundstückseigentümern, der Stadtverwaltung, den Anliegern, etc. sind geplant
- Varianten und Entwürfe werden im Nachgang skizziert und hier veröffentlicht

👍 0 🗨️ 0 📄 0



## Was wäre Ihnen bei der Gestaltung einer Dorfmitte wichtig?

Ihre Ideen können hier hinterlassen werden!  
Klicken Sie einfach auf die beige Fläche oder den Link! Sie werden automatisch weitergeleitet!


👍 1 🗨️ 0 📄 2

**Anonymous** 1/7/24 11:54PM

Sitzmöglichkeiten, Spielmöglichkeiten, Verkehrsberuhigung

**Anonymous** 1/15/24 12:09PM

Freizeitaktivität für Kinder und auch Jugendliche; Pavillon;  
Sitzmöglichkeiten, auch im weiteren Umfeld; verkehrsberuhigt



<https://padlet.com/planinvent/gestaltung-einer-dorfmitte-z6j7md0y3sii64ct>

## Protokolle, Dokumente, Präsentationen, Kontakt



### Grober Zeitplan

👍 2 🗨️ 0 📄 2

**Anonymous** 1/6/24 11:31AM

@planinvent: sind die Abstimmungsgespräche schon erfolgt? bitte monatlich aktualisieren

**planinvent\_Büro für räumliche Planung** 1/9/24 1:30PM

Vielen Dank für die Rückfrage! Die Abstimmungsgespräche sind noch nicht erfolgt. Der Zeitplan wurde aktualisiert.

Zeitplan	
✓ Bürgerversammlung in Haaren (Kurzvorstellung der Bausteine und des Prozesses(kein Auftaktworkshop!))	10/23
✓ Erarbeitung von Karten/SWOT etc.	11/23
✓ Einrichtung einer digitalen Plattform (Ergebnisse, Prozessionsstand, Kommunikation, Austausch, Anregungen, etc.)	12/23
• Abstimmungsgespräche mit den Anliegern, Eigentümern, Kirchengemeinde, Schule etc.	01/24
• Anfertigung der Gestaltungsvarianten und Skizzen	02/24
• Bürgerwerkstatt zur Vorstellung/Diskussion der Varianten	02/24
• DIEK-Bericht und Anpassung der Varianten	03/24
• Präsentation Politik	04/24
Padlet Drive	05/24

Zeitplan



### Bürgerversammlung 25.10.23 Präsentation

👍 0 🗨️ 0 📄 0



20231025\_planinvent\_BV\_DIEK\_Haaren\_FB.pdf



### Bei Fragen nehmen Sie gerne mit uns Kontakt auf

Dr. Frank Bröckling  
[frank.broeckling@planinvent.de](mailto:frank.broeckling@planinvent.de)

Helena Boos  
[helena.boos@planinvent.de](mailto:helena.boos@planinvent.de)





Rebekka Schiffers  
[rebekka.schiffers@planinvent.de](mailto:rebekka.schiffers@planinvent.de)

[www.planinvent.de](http://www.planinvent.de)

👍 0 🗨️ 0 📄 0

