






Auszug aus dem Bauflächenmonitoring Krähenberg

© Ministerium des Innern und für Sport
Abt. 7 - Oberste Landesplanungsbehörde -
Schillerplatz 3 - 5, 55116 Mainz
Telefon: 06131 / 16 - 5820 Telefax 06131 / 16 - 5838
Datenquelle: Geobasisinformationen der Vermessungs-
und Katasterverwaltung Rheinland-Pfalz

www.RIS.rlp.de
Maßstab 1:3000
Datum 13.09.2023
Benutzer Mathias Rebmann



-  Außenreserve
-  Baulücke
-  Innenpotenzial
-  Gemeinde
-  ATKIS Ortslage



RAUM+Monitor - Bauflächenpotenziale

Außenreserve Krähenberg

| <u>Nummer</u> | <u>Fläche in m²</u> | <u>Ausweisung im FNP</u> | <u>Kategorie</u> |
|---------------|--------------------------------|--------------------------|------------------|
| 1 | 18.076 | W | |

| | Anzahl | Summe in m ² | Summe in ha | davon Einzelflächen ≥ 0.2 ha |
|---|----------|-------------------------|-------------|------------------------------|
| gesamt | 1 | 18.076 | 1,81 | 1,81 |
| davon W | 1 | 18.076 | 1,81 | 1,81 |
| Potenzialwert Wohnen (100 % W + 50 % M) | | | | 1,81 |



RAUM+Monitor - Bauflächenpotenziale

Baulücken Krähenberg

| <u>Nr.</u> | <u>Flurstücksnummer</u> | <u>Str./Hausnummer</u> | <u>Fläche</u> | <u>Darstellung im FNP</u> | <u>Blockade / Aktivität</u> |
|----------------|-------------------------|------------------------|----------------------|----------------------------|-----------------------------|
| 4 | | | 867 m ² | | |
| 9 | | | 918 m ² | | |
| 11 | | | 1.001 m ² | | |
| 12 | | | 824 m ² | | |
| 13 | | | 1.262 m ² | W | blockiert |
| | | | Anzahl | Fläche | |
| Gesamt: | | | 5 | 4.871 m² | |